

# Höhlen Tour



**Erlebniswert:** ★ ★ ★ ★ ★  
**Landschaft:** ★ ★ ★ ★ ★

**Länge:** 27,9 km  
**Höhenmeter:** ▲ 287 m  
 ▼ 286 m  
**Zeit:** 0:00 h

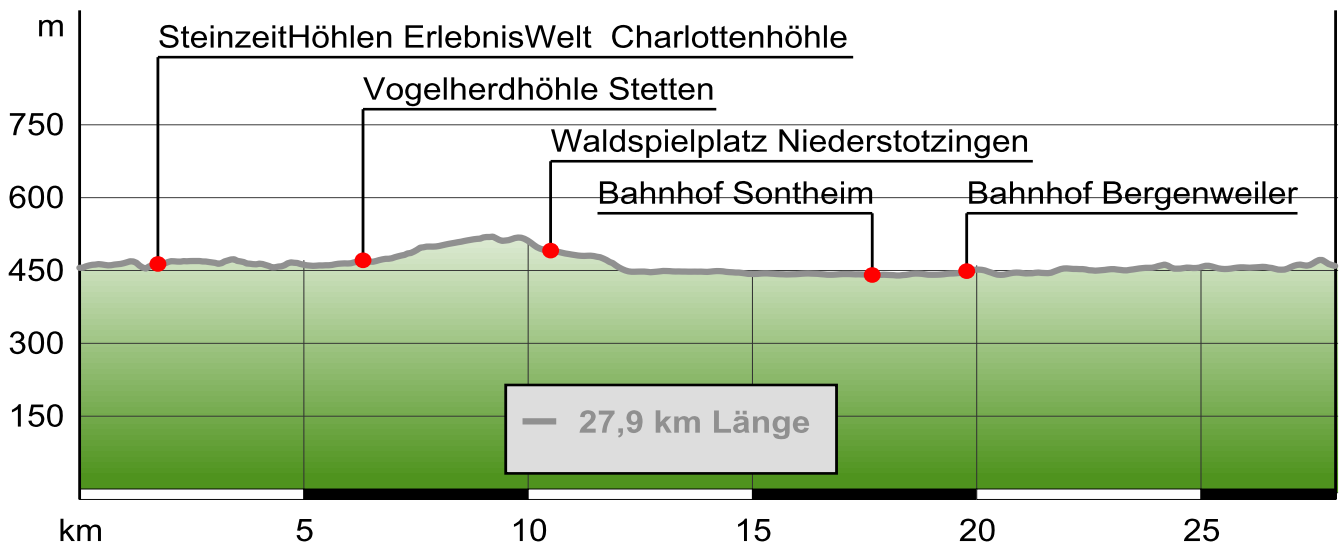
**Schwierigkeit:** mittel  
**Kondition:** ★ ★ ★ ★ ★  
**Technik:** ★ ★ ★ ★ ★

**Beste Jahreszeit:** J F M A M J J A S O N D



Geoinformationen und redaktionelle Inhalte © Alpstein Tourismus GmbH & Co. KG © BKG und Vermessungsverwaltungen der Bundesländer (www.bkg.bund.de)

## Höhlen Tour



## Die Tour

### Kurzbeschreibung

Die für Familien mit Kindern sehr spannende Höhlentour führt durchs Brenztal ins Lonetal zu den faszinierenden Höhlen. Ganz nebenbei begegnen wir so manch altem herrschaftlichen Sitz.

### Beschreibung

Vom Sontheimer Bahnhof aus führt uns die Tour zunächst durchs Brenztal bis nach Hermaringen. Unterhalb den Ruinen der Güssenburg verlassen wir das heutige Brenztal um ihrem alten Talverlauf Richtung Lonetal zu folgen. Im Lonetal unterhalb der Kaltenburg steht uns die HöhlenErlebnisWelt für eine ausgiebige Rast zur Verfügung. Kinder sind hier herzlich willkommen. Unterhalb der Kaltenburg führt uns die Tour zur nächsten Höhle. Dort wurden die ersten Kunstwerke der Menschheit entdeckt.

### Start der Tour

Sontheim/Brenz am Bahnhof

### Wegbeschreibung

Vom Sontheimer Bahnhof radeln wir entlang der Bahngleise nach Bergenweiler und treffen auf die Brenztour. Die RADwegweiser mit dem Symbol einer Höhle weisen uns den Weg. Bergenweiler durchqueren wir Richtung Hermaringen, überqueren die Bahngleise und radeln durch ein idyllisches Wiesental, in dem die Benz mit ihren Altwassern so manches Biotop geschaffen hat. Auf halber Wegstrecke könnten wir die Tour abkürzen und über Burgberg direkt nach Hürben zur HöhlenErlebnisWelt Charlottenhöhle radeln. Auf der normalen Strecke geht es erstmal nach Hermaringen. Vorbei am Bahnhof verlassen wir den Ort über die Friedrichstraße. Kurz vor dem

Supermarkt Netto lohnt ein Abstecher, um eine kleine Rast am Stauwehr einzulegen. Wir verlassen die Brenztour, überqueren die Bahngleise und radeln unterhalb der Güssenburg Richtung Hürben.

Hinter dem Kagberg eröffnet sich uns ein kleines Familienparadies. Die HöhlenErlebnisWelt beider Charlottenhöhle lädt zu einer ausgiebigen Rast ein. Die längste begehbare Schauhöhle Süddeutschlands steht ebenfalls zur Verfügung wie der Erlebnisspielplatz, das Höhlenhaus mit Bewirtung und das interaktive Schauland "Höhle.Mensch.Natur".

Weiter geht es dann ins Lonetal hinein. Unterhalb der Kaltenburg führt die Tour auf der wenig befahrenen Verbindungsstraße direkt zur berühmten Vogelherdhöhle. Auch dort ist eine Rast geboten, um vor allem die Fragen auf den Thementafeln unterhalb der Höhle zu beantworten. Mammut und Vogelherdpferdchen lassen grüßen. Wir verlassen aber das Tal der Höhlen Richtung Stetten und Niederstotzingen und werden kurz vor Niederstotzingen am Waldrand mit einem wunderschönen Rastplatz, dem Waldspielplatz belohnt. Danach geht es runter in die Stadt Niederstotzingen, vorbei am Freizeitbad Lonido. Unten angelangt überqueren wir die Landstraße nach Sontheim und erreichen den Bahnübergang. Dort wenden wir uns links Richtung Sontheim und fahren entlang der Bahngleise. Links erhebt sich der Albrand und rechts liegt das Donautal. Deshalb ist es von hier aus auch nicht weit zum Donauradweg. In Sontheim angelangt folgen wir der Friedhofstraße, wenden uns in die Neustraße bis zur Niederstotzinger Straße. Um die vielbefahrende Ortsdurchfahrt zu umgehen, fahren wir links, biegen nach den Bahngleisen in die Marienstraße ein und an ihrem Ende wieder rechts zur Bahnhofstraße. Dort erreichen wir auch wieder unseren

## Höhlen Tour

Ausgangspunkt.

.....

### Tipp des Autors

Tour entgegen dem Uhrzeiger fahren

### Karte

Entdecker-Touren Landkreis Heidenheim,  
Landesvermessungsamt Baden-Württemberg 1:50.000, ISBN 3-89021-744-3

### Anfahrt

A7 Ausfahrt Niederstotzingen

### Parken

am Bahnhof Sontheim/Brenz

### Öffentliche Verkehrsmittel










Brenzbahn Ulm - Aalen Haltestelle Sontheim/Brenz

## Eigenschaften

-  mit Einkehrmöglichkeit
-  familiengerecht, Kinder
-  aussichtsreich
-  kulturell / historisch
-  Rundtour
-  geologische Highlights

## Interessante Punkte

-  SteinzeitHöhlen ErlebnisWelt Charlottenhöhle
-  Kirche Stetten
-  Ruine Kaltenburg
-  Charlottenhöhle
-  Reisemobilstation Charlottenhöhle
-  Waldspielplatz Niederstotzingen
-  Vogelherdhöhle Stetten
-  Landgasthof und Hotel Krone
-  Gasthof zum Hirsch
-  Gasthaus Hotel "Zum Mohren"

-  Restaurant Kult
-  Fa. Gerhard Brandstätter
-  Autohaustankstelle
-  BOOM - Trikes GmbH
-  Bahnhof Sontheim
-  Bahnhof Bergenweiler
-  Bahnhof Hermaringen
-  Lonido Hallenbad
-  Bahnhof Niederstotzingen

## Autor und Quelle

### Autor:

Erstellt: 26/01/2010

Geändert: 11/08/2010

### Quelle:

Landratsamt Heidenheim

<http://www.landkreis-heidenheim.de>